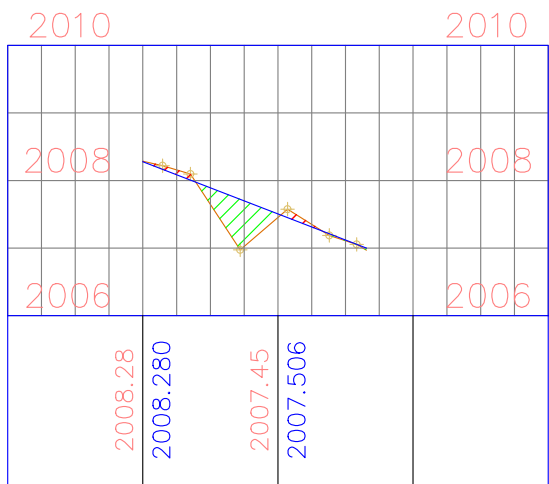




D2-E1 PROFILE



0+000 0+020 0+040

0.00

0.00

D2
0.00
P=2008.28
G=2008.29

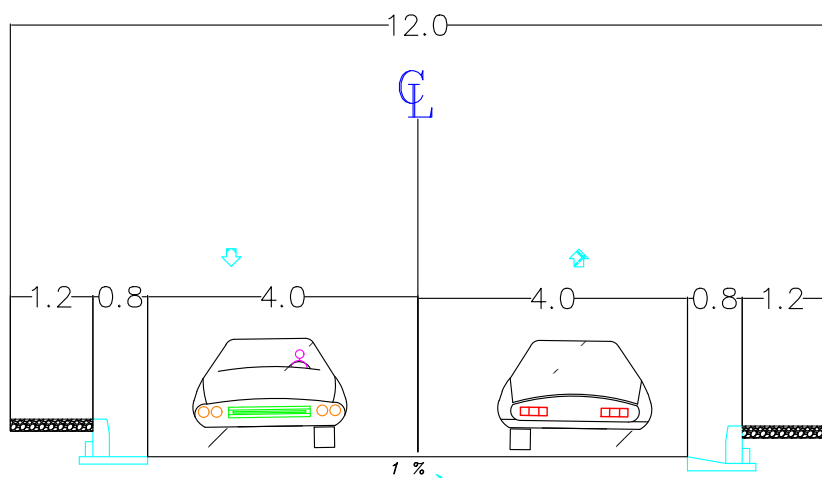
E1
33.09
P=2007.00
G=2006.97

Cut

Fill

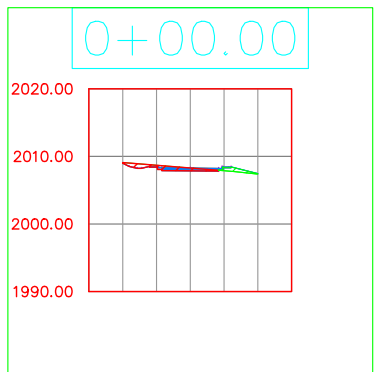
مقطع تیپ عرضی

مسیر D2-E3



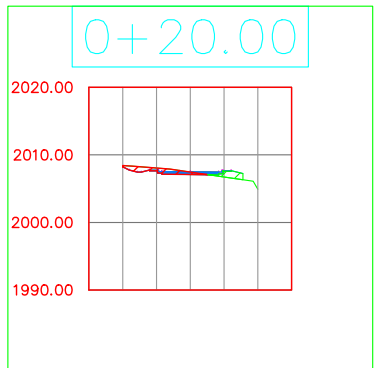
عنوان پروژه	نقشه برداری و مطالعات طرح مصوب شهرک صنعتی شهباز	
عنوان نقشه	پروفیل طولی مسیر D2-E3	
طراحی	سیستم تصویر : UTM	
ترسیم	مقیاس :	
تصویب	تاریخ : 1404/02/25	

Material(s) at Station 0+000.00			
Material Name	Area	Volume	Cumulative Volume
Ground Removed	6.19	0.00	0.00
Ground Fill	2.00	0.00	0.00



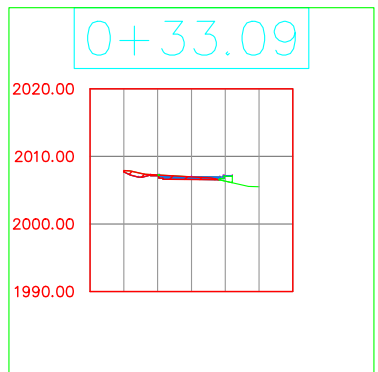
EXISTING ELEVATIONS	2007.87	2008.07	2008.09	2008.28	2007.88	2007.38
PROPOSED ELEVATIONS	2007.87	2008.07	2008.09	2008.28	2007.88	2007.38
OFFSET	-0.91	-0.01	-0.05	0	0.05	0.91

Material(s) at Station 0+020.00			
Material Name	Area	Volume	Cumulative Volume
Ground Removed	6.54	127.33	127.33
Ground Fill	3.28	52.88	52.88



EXISTING ELEVATIONS	2007.10	2008.42	2008.05	2007.45	2008.72	2004.97
PROPOSED ELEVATIONS	2007.10	2008.42	2008.05	2007.45	2008.72	2004.97
OFFSET	-0.91	-0.01	-0.05	0	0.05	0.91

Material(s) at Station 0+033.09			
Material Name	Area	Volume	Cumulative Volume
Ground Removed	5.21	76.87	204.20
Ground Fill	1.16	29.07	81.95



EXISTING ELEVATIONS					2006.59	
PROPOSED ELEVATIONS		2007.51	2007.24	2006.97	2006.33	2005.51
OFFSET	-0.91	-0.01	-0.05	0	0.05	0.91

Total Volume Table

Station	Fill Area	Cut Area	Fill Volume	Cut Volume	Cumulative Fill Vol	Cumulative Cut Vol
0+000.00	2.00	6.19	0.00	0.00	0.00	0.00
0+020.00	3.28	6.54	52.88	127.33	52.88	127.33
0+033.09	1.16	5.21	29.07	76.87	81.95	204.20

عنوان پروژه	نقشه برداری و مطالعات طرح مصوب شهرک صنعتی شهباز	
عنوان نقشه	مقاطع عرضی مسیر B1-B2	
طراحی	سیستم تصویر : UTM	
ترسیم	مقیاس :	
تصویب	تاریخ : 1404/02/25	